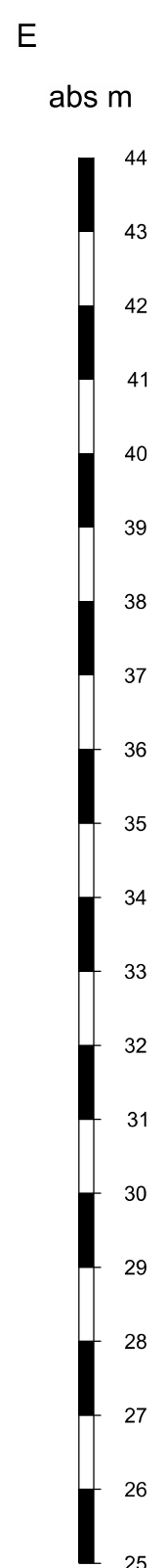
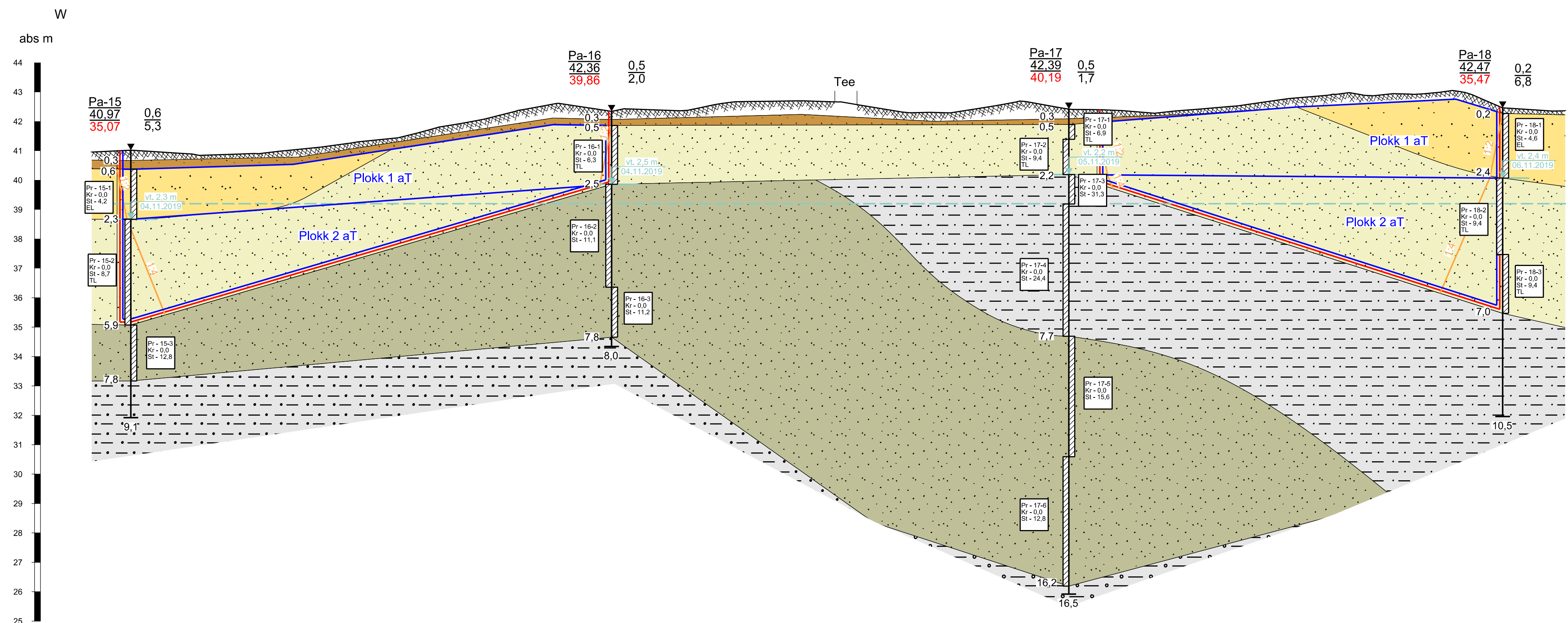
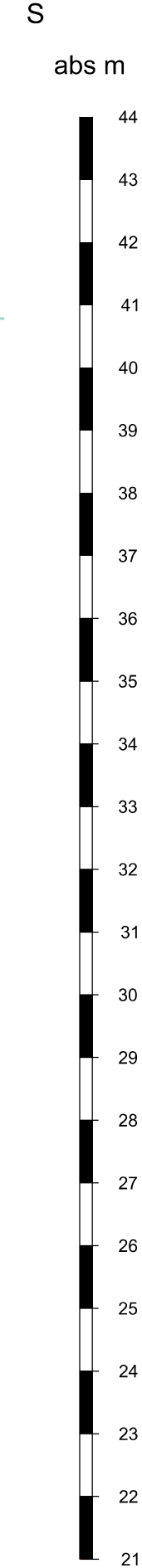
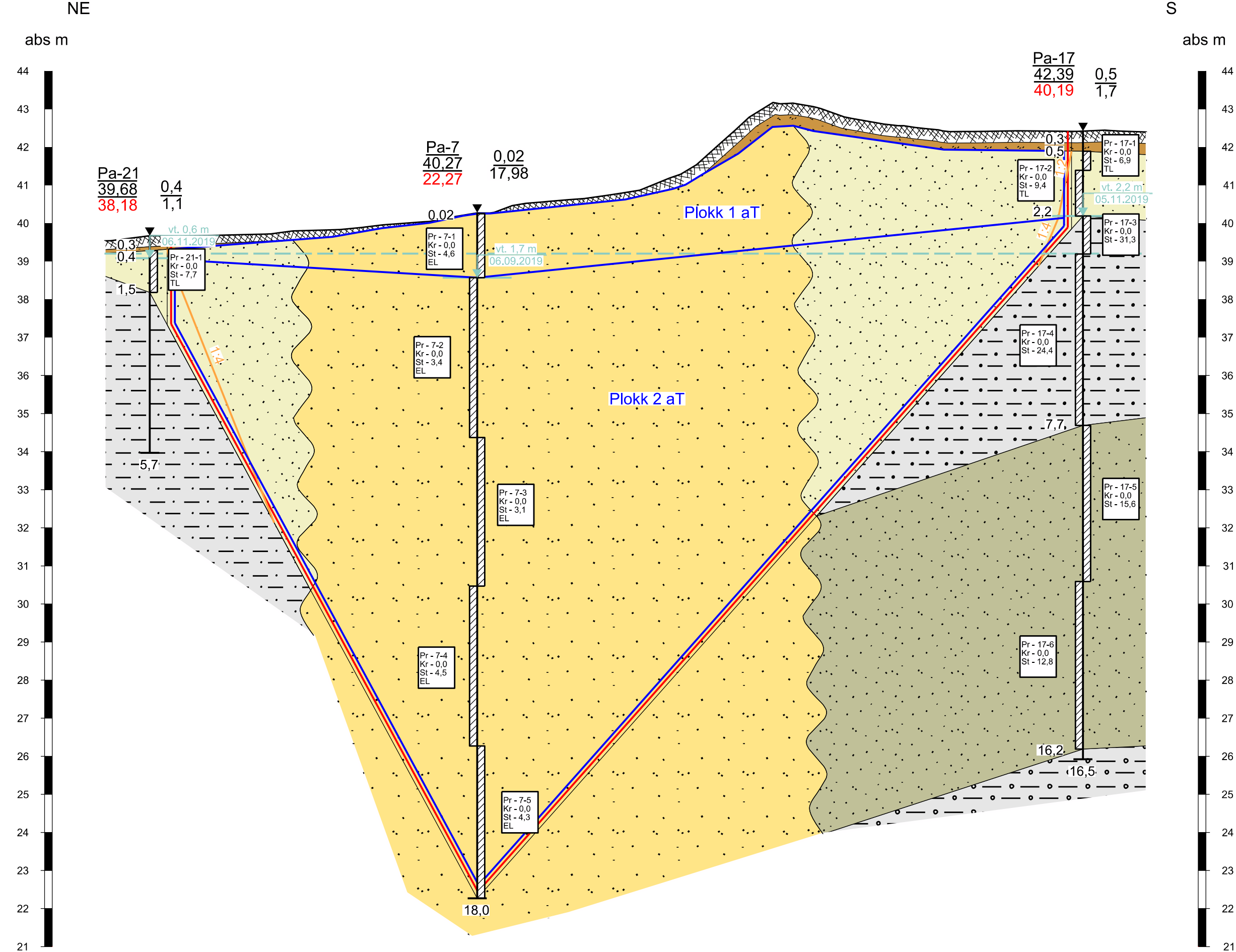


Geoloogiline läbilõige II-II'



Geoloogiline läbilõige IV-IV'



Määratluse piir

Määratluse teenindusmaa piir

Plokk 1 aT

Keskmine põhjaveetase abs kõrgusel 39,2 m

Ahnte metskond 8

Katastrilise piir, nimi ja tunnus

Kaevukihit

Liiv huumusega

Väga peene- kuni peeneteraline ehtsalliv

Õlpeene- kuni peeneteraline täitliliv

Õlpeene- kuni peeneteraline savikas liiv

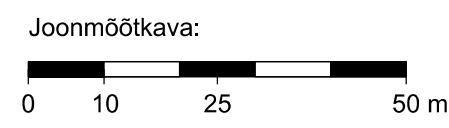
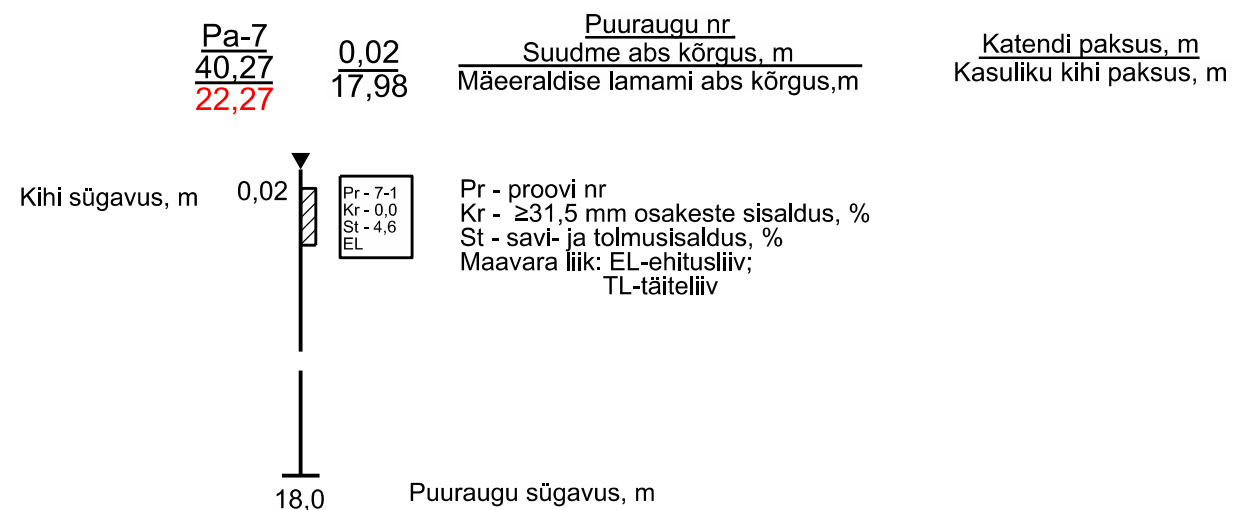
Tugevat savikas liiv, saviliiv, liivsavi

Saviliivmureen

Interpoleerimispunkt nr


Kasuliku kivi tasumi abs kõrgus, m

Nõkateraviku kalle



Märkused:

- Kõrgused EH2000 süsteemis.
- Keskmine põhjaveetase on abs kõrgusel 39,2 m, kaevandamise käigus põhjaveetaset ei alandata.
- Läbilõigetele kantud kruuskatega RMK metsaette asukohtad.
- Joonistamisel on kasutatud tarkvara Bentley PowerCivil for Baltics V6i.

 <div>EMG Karjäärid OÜ</div> <div>Vana-Narva mnt 11b, Kõu alavik 74004</div> <div>E-post: info@emg.ee</div> <div>Tel: 667 2732</div>		Objekti asukoht ja nimetus: Ida-Viru maakond Toila vald Konju Ilvakaajär	
EESTI MAAPÄRANÕUKOJA GRUPP		Joonise nimetus: Geoloogilised läbilõiked I-I', II-II', III-III' ja IV-IV'	
Koostas:	Liina Ordik	Arhitektuur Mõõtkava H 1: 1 000 V 1: 100	Joonistaja Gr Raa 2
Arhitektuuripildistaja		Arvuti EMG Karjäärid OÜ	Töö nr: 22-EK13
		Arvuti EMG Karjäärid OÜ	Kraap: 16.02.2022